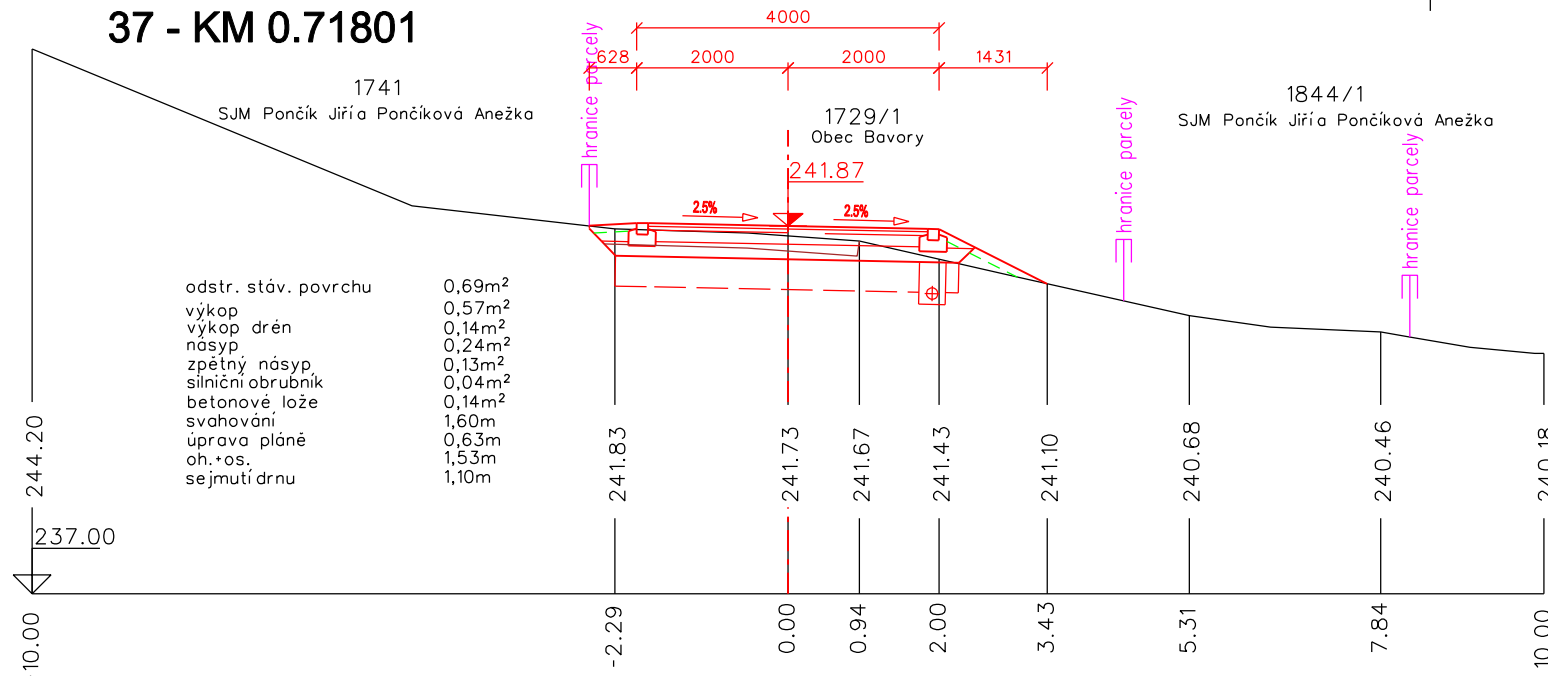
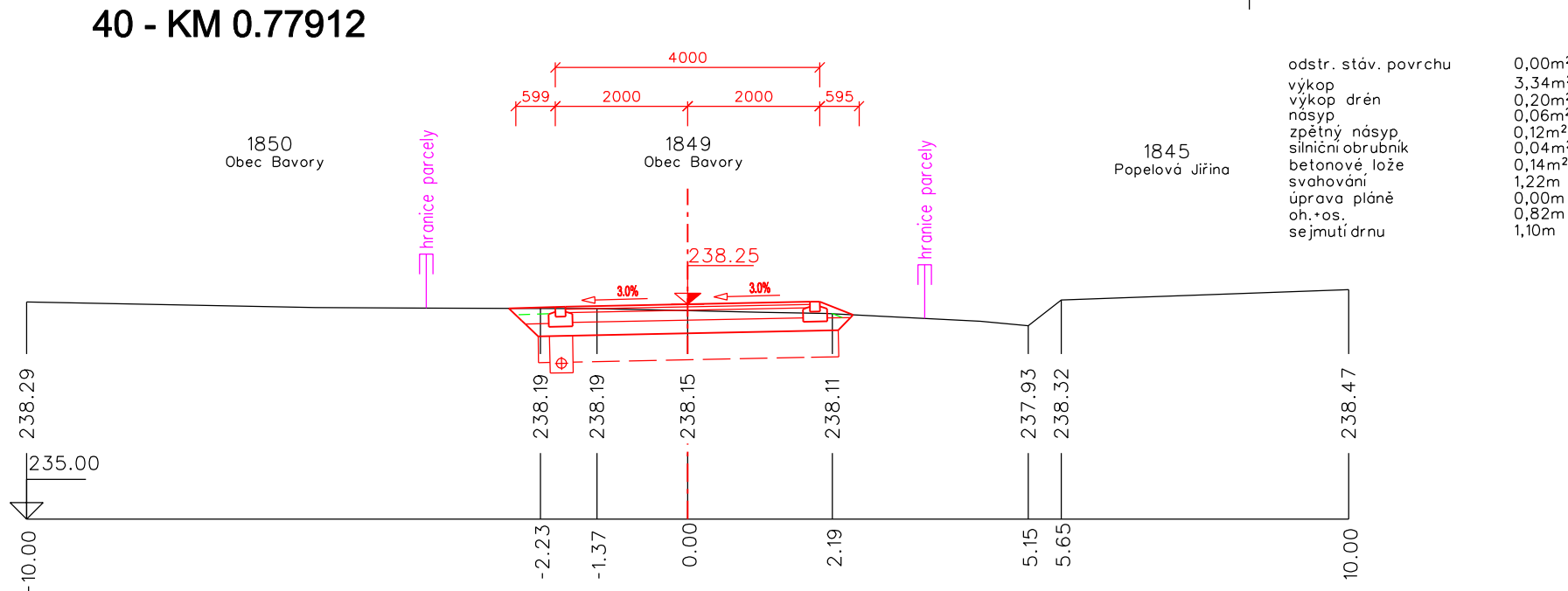


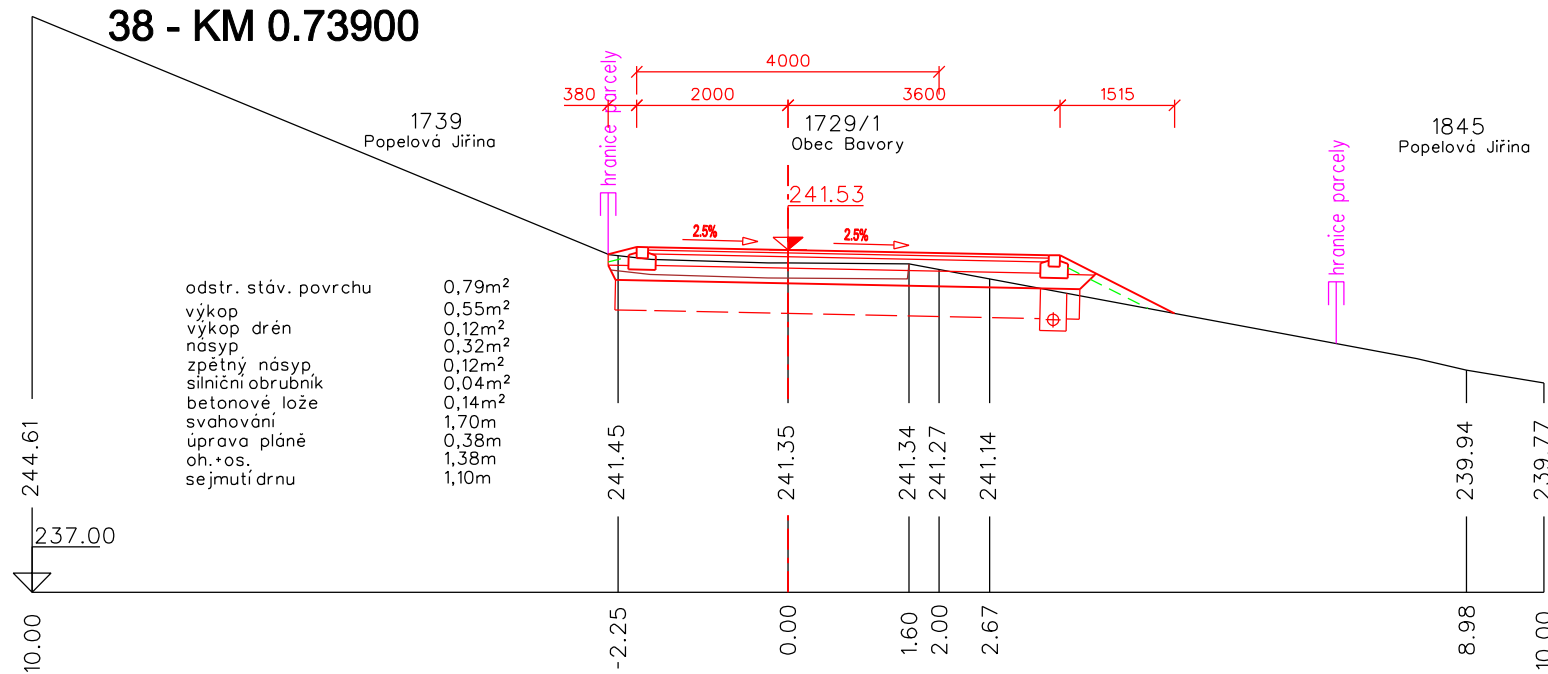
37 - KM 0.71801



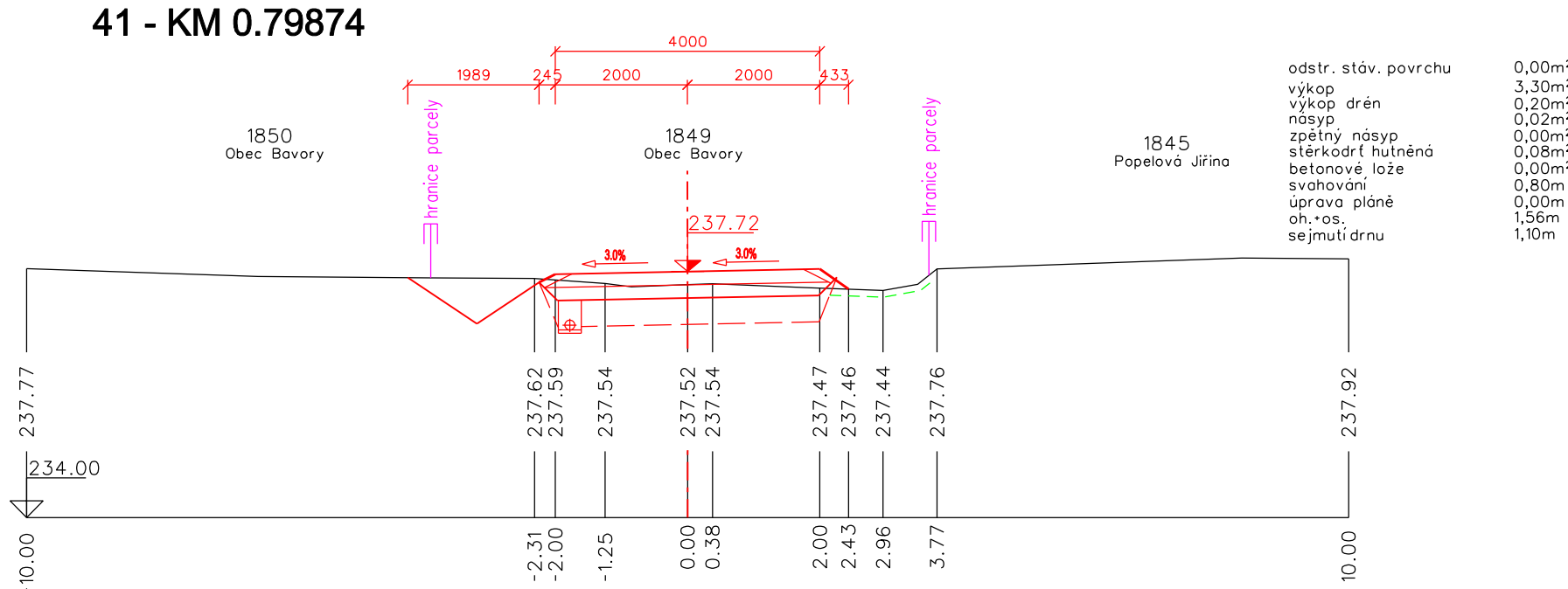
40 - KM 0.77912



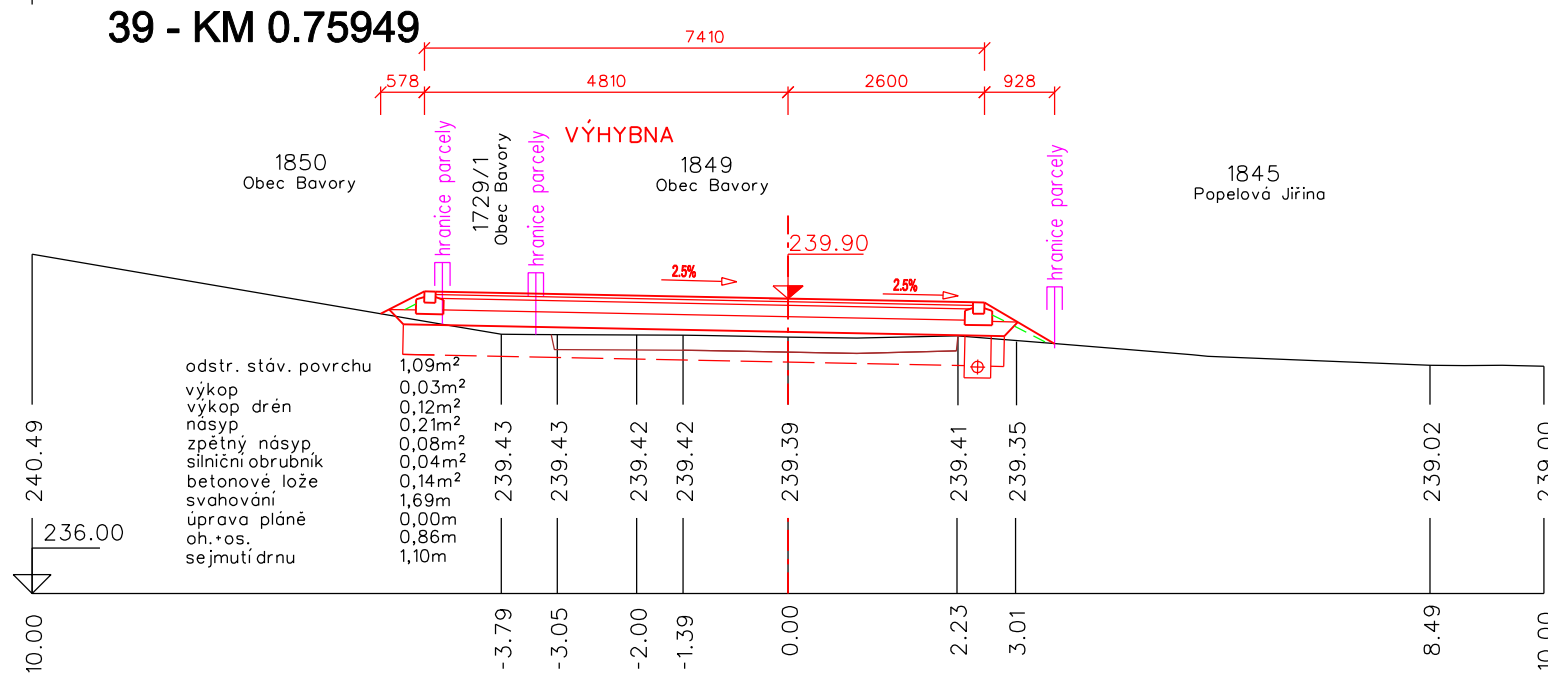
38 - KM 0.73900



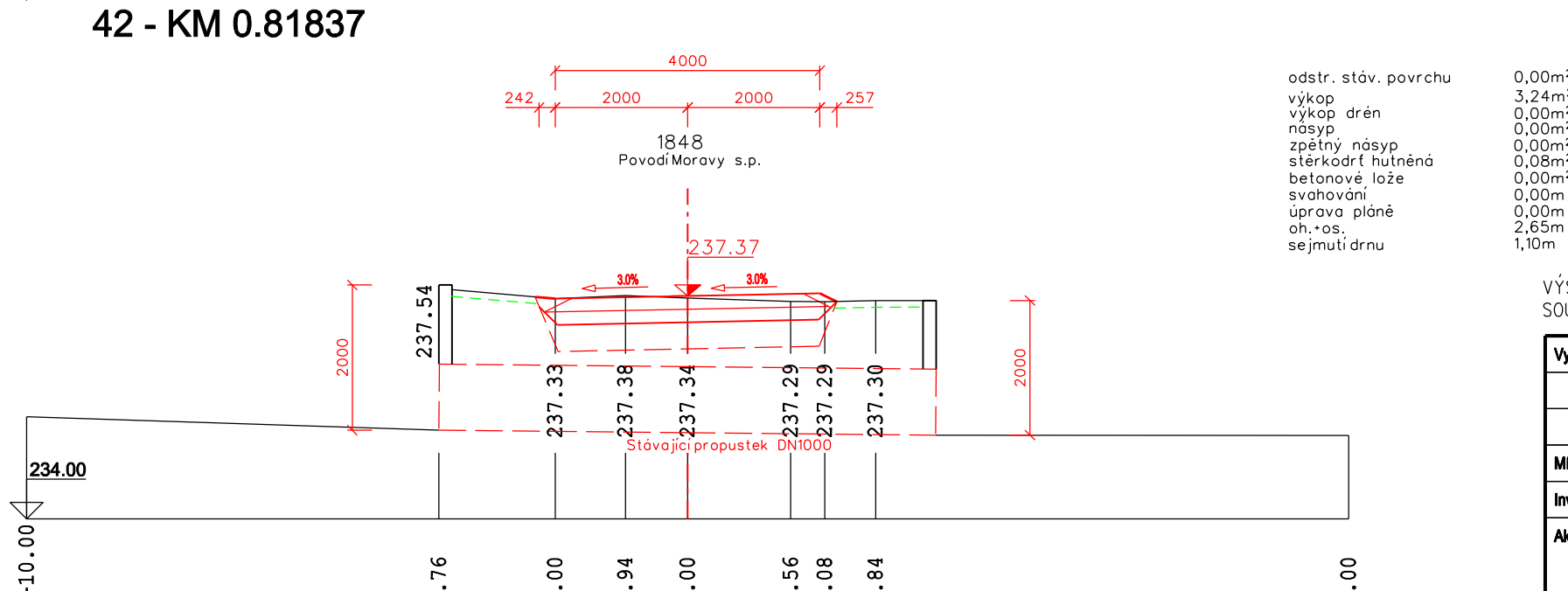
41 - KM 0.79874



39 - KM 0.75949



42 - KM 0.81837



VÝŠKOVÝ SYSTÉM: BpV  
SOORADNICOVÝ SYSTÉM: S-JTSK

Vypracoval	Zodpov. projektant	Hl. ing. projektu	Vedoucí střediska		
Místo stavby			k.ú. Bavory	Kraj	Jihomoravský
Investor			Státní pozemkový úřad ČR, KPÚ pro Jihomoravský kraj		Počet formátů
Akce - objekt			PD - polní cesta C2 a IP na pozemku KN p.č.1850 v k.ú. Bavory		Datum
			SO 101 - POLNÍ CESTA C2		Říjen 2021
					Stupeň
					DSP+DPS
					Zakázkové číslo
					2598/060
					Archivní číslo
					2598/060
					Měřítko
					Číslo výkresu
					1:100
					D.1.2.4.3